

**УТВЕРЖДАЮ**

Глава администрации Березовского г.о.

---

Писцов Е.Р.

**УТВЕРЖДАЮ**

Директор МКУ «Благоустройство и ЖКХ»

---

Алешина А. А.

## ПРОЕКТ ОРГАНИЗАЦИИ ДОРОЖНОГО ДВИЖЕНИЯ

г. Березовский

ул. Горняков



**ДОРОЖНЫЙ  
КОНСАЛТИНГ**

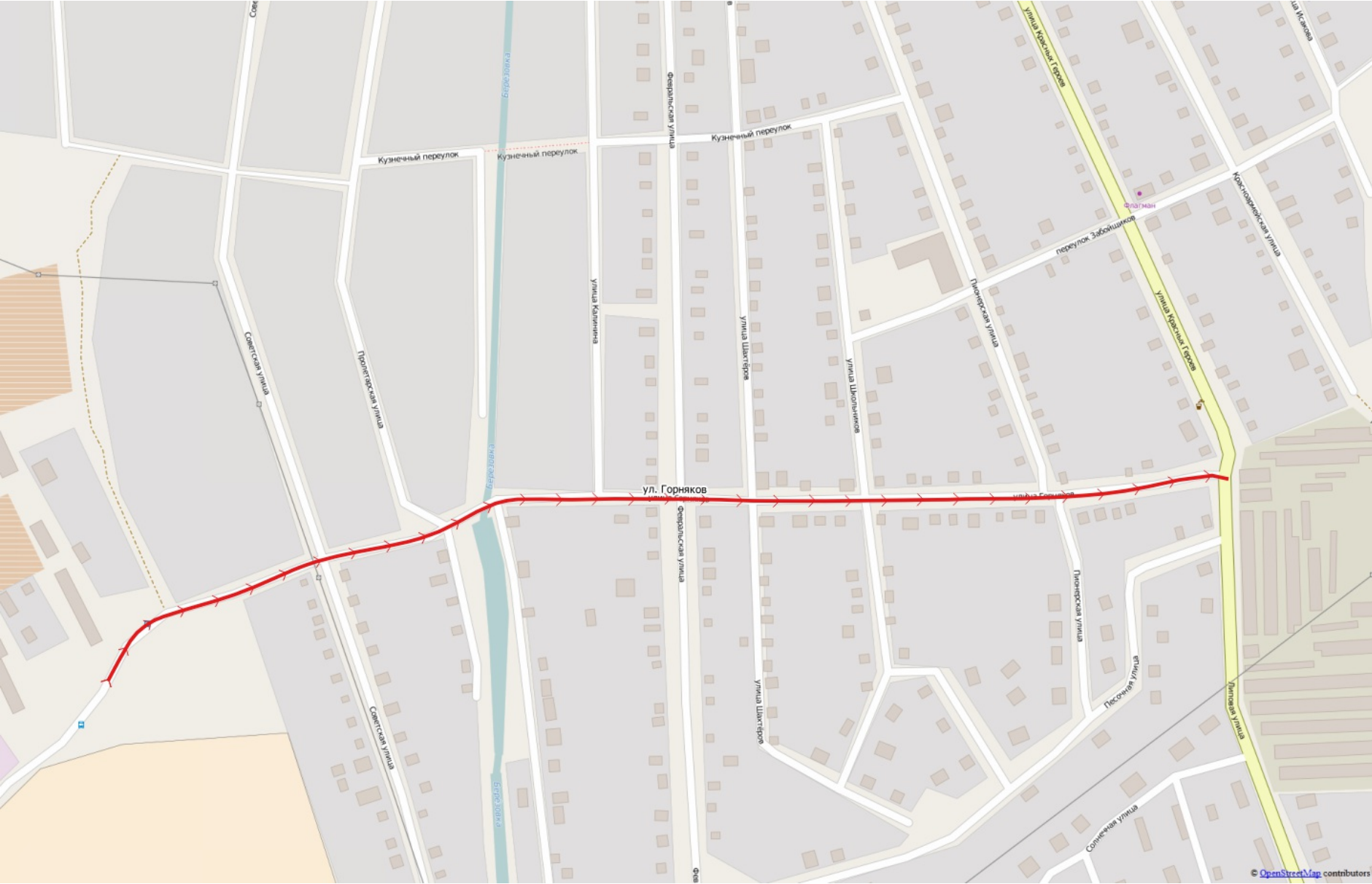
**РАЗРАБОТАНО**

Директор ООО «Дорожный консалтинг»

---

Демин А.С.

Схема расположения: ул. Горняков



Ведомость дорожных знаков

Номер п/п	Имя участка	Направление	Положение на оси участка, км+м	Расположение	Тип по ГОСТ	Тип опоры	Высота установки	Размещено/Требуется
1	-	-	0+028	справа	2.1	стойка	-	Требуется
2	-	-	0+033	над дорогой	5.16	стойка	2.9	К демонтажу
3	-	-	0+069	слева	2.1	стойка	-	Требуется
4	-	-	0+078	слева	2.4	стойка	-	Требуется
5	-	-	0+092	слева	2.1	стойка	-	Требуется
6	-	-	0+220	слева	2.4	стойка	-	Требуется
7	-	-	0+221	справа	2.1	стойка	-	Требуется
8	-	-	0+237	справа	2.4	стойка	-	Требуется
9	-	-	0+237	слева	2.1	стойка	-	Требуется
10	-	-	0+336	слева	2.4	стойка	-	Требуется
11	-	-	0+341	справа	2.1	стойка	-	Требуется
12	-	-	0+351	слева	2.1	Опора электропередач	-	Требуется
13	-	-	0+351	справа	2.4	стойка	-	Требуется
14	-	-	0+509	слева	2.1	опора освещения	-	Требуется
15	-	-	0+554	слева	3.24	опора освещения	2.9	Размещен
16	-	-	0+559	справа	2.1	стойка	-	Требуется
17	-	-	0+563	слева	2.4	стойка	-	Требуется
18	-	-	0+575	справа	2.4	стойка	-	Размещен
19	-	-	0+579	слева	2.1	опора освещения	-	Требуется
20	-	-	0+607	слева	5.16	стойка	3.0	Размещен
21	-	-	0+608	слева	5.16	стойка	-	Требуется
22	-	-	0+612	справа	5.16	стойка	3.0	Размещен
23	-	-	0+613	справа	5.16	стойка	-	Требуется
24	-	-	0+625	справа	2.1	Опора электропередач	2.9	Размещен
25	-	-	0+627	слева	2.4	стойка	-	Требуется
26	-	-	0+638	слева	2.1	стойка	-	Требуется
27	-	-	0+732	справа	2.1	Опора электропередач	-	Требуется
28	-	-	0+732	слева	2.4	стойка	-	Требуется
29	-	-	0+742	справа	2.4	стойка	-	Требуется
30	-	-	0+749	слева	2.1	стойка	-	Требуется
31	-	-	0+880	справа	2.1	Опора электропередач	-	Требуется
32	-	-	0+894	слева	2.4	стойка	-	Требуется
33	-	-	0+914	слева	2.1	стойка	-	Требуется
34	-	-	0+914	справа	2.4	стойка	-	Требуется
35	-	-	1+047	справа	2.4	стойка	2.9	Размещен
ИТОГО Размещено					6			
ИТОГО Требуется					28			
ИТОГО К демонтажу					1			
ИТОГО					35			

Ведомость размещения дорожной разметки

Тип по ГОСТ Р 51256-99	Длина, м	Приведенная длина, м	Ширина разметки, м	Площадь окрашиваемой поверхности, кв.м.	
				Белой	Желтой
1.17	-	-	0.1	-	2.9
Итого	-	-	-	0.0	2.9

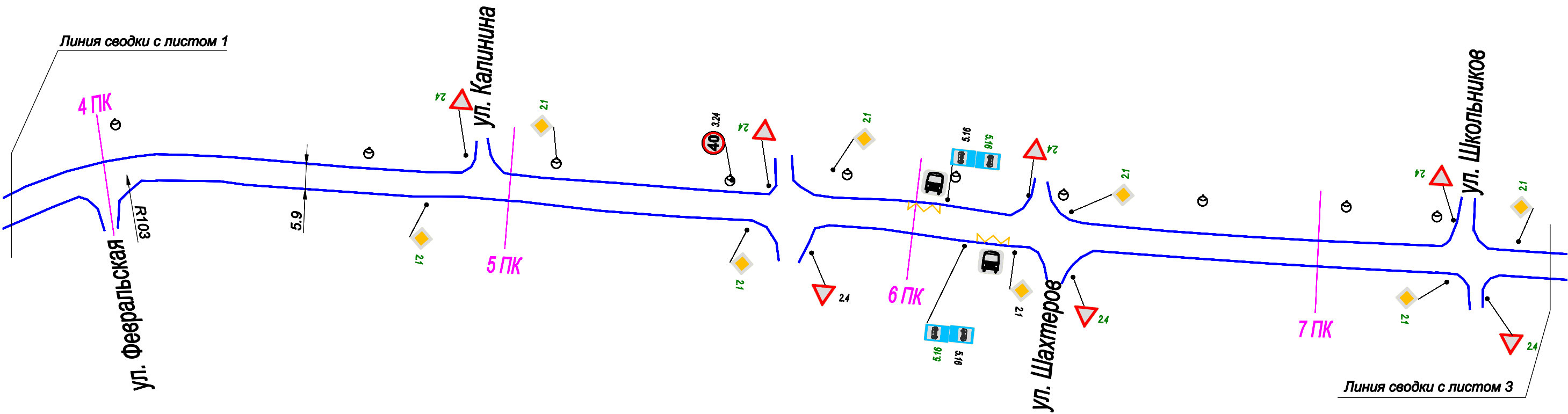
Ведомость остановок общ. транспорта

Номер п/п	Имя участка	Направление	Положение на оси участка, км+м	Расположение	Название	Наличие павильона	Наличие посадочной площадки
1	-	-	0+037	слева	-	есть	есть
2	-	-	0+601	слева	-	нет	нет
3	-	-	0+616	справа	-	нет	нет
ИТОГО	3						

Ведомость участков освещения

Номер п/п	Имя участка	Направление	От, км+м	До, км+м	Кол-во опор	Кол-во светильников	Протяженность, м	Расположение
1	-	-	0+129	0+129	1	1	-	справа
2	-	-	0+240	0+240	1	1	-	справа
3	-	-	0+404	0+404	1	1	-	слева
4	-	-	0+464	1+014	17	17	550.2	слева
ИТОГО	-	-	-	-	20	20	550.2	-

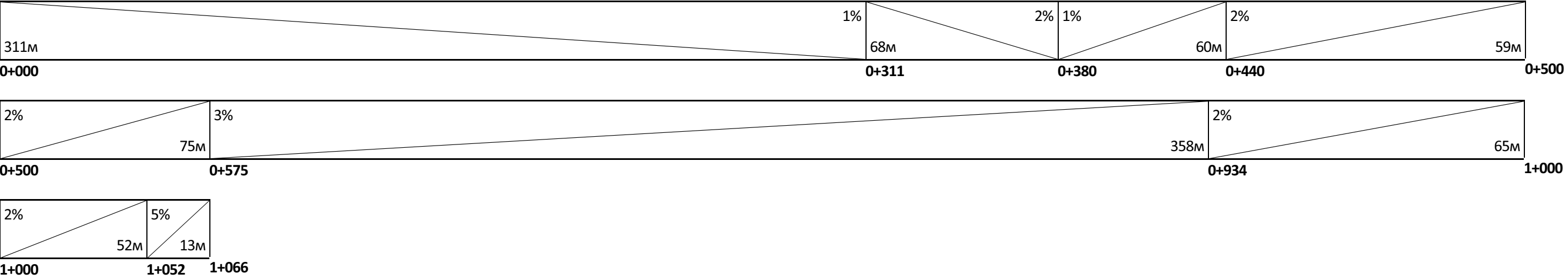




						МКУ «Благоустройство и ЖКХ»			
						Проект организации дорожного движения на автомобильных дорогах местного значения Березовского г.о.			
Изм.	Кол.уч.	Лист	Н док.	Подп.	Дата	Проект организации дорожного движения М1:1000	Стадия	Лист	Листов
Разработал		Филипоров			12.2015			2	3
Проверил		Гофман			12.2015	ООО "Дорожный консалтинг"			
						ул. Горняков			



# График продольных уклонов



## Лист внесения изменений

[illegible]